Abandonnez votre voiture
pour un voyage 100 % nature

Du pas de votre porte jusqu'au cœur du Massif des Vosges, découvrez nos plus belles randonnées accessibles en bus et en train. Ainsi vous vous laisserez transporter et pourrez vivre des expériences mémorables, de la balade à la grande randonnée, dans le respect des valeurs du Massif des Vosges, **montagne engagée en faveur de l'environnement !**

OPTEZ POUR UNE NAVETTE EN TOUTE SÉCURITÉ !

N'attendez plus...
La Navette des Crêtes en été et les navettes d'hiver vous transportent sur les hauteurs pour profiter à votre manière sans avoir à vous soucier du déplacement sur nos routes sinueuses !

EN NAVETTE, C'EST PLUS CHOUETTE !

POUR EN SAVOIR PLUS

ICI, LA MONTAGNE VIENT À VOUS...

Vous souhaitez une destination facilement accessible pour vous ressourcer ?
Bienvenue dans le Massif des Vosges, où le **TGV, les TER Grand Est et TER Bourgogne - Franche-Comté** sauront répondre à vos attentes.

POUR FACILITER VOS DÉPLACEMENTS

Pensez à planifier votre itinéraire en transports collectifs (train, tram, bus...), à vélo et à pied en utilisant ces sites :
- **www.fluo.eu** pour vos déplacements dans le Grand Est
- **www.viamobigo.fr** pour vos déplacements en Bourgogne Franche-Comté

Vous venez de plus loin ?
Le réseau autoroutier facilitera l'accès à tous :
- l'A4, l'A31/N57 (gratuite depuis Luxembourg jusqu'à Saint-Dié-des-Vosges ou Epinal),
- l'A35 (Strasbourg – Bâle) et l'A36 (depuis le sud), l'A4 jusqu'à Saverne et l'A4 jusqu'à Sarreguemines, tous les chemins mènent à nous !

Et si vous venez d'une destination encore plus lointaine, l'avion est un autre moyen de vous rendre dans le Massif des Vosges !
Quatre aéroports de proximité sont à votre service :
- Bâle-Mulhouse-Fribourg,
- Strasbourg-Entzheim,
- Lorraine Airport entre Metz et Nancy,
- Baden Airpark entre Karlsruhe et Baden-Baden.

EN

Leave your car behind for a trip that's 100% nature Discover our most beautiful hikes at the heart of the Vosges Mountains, accessible by bus and train from your doorstep. Embark for memorable adventures, from the most leisurely stroll to a challenging hike, while respecting the values of the Vosges Mountains, a mountain range committed to environmental conservation!

Choose for safety and take the shuttle bus!
Why go through the stress of driving on our winding roads when you can simply take the shuttle bus? The Navette des Crêtes in summer and the winter shuttle bus take you right up to the heights! Be a star, forget the car!
Find out more: www.massif-des-vosges.fr/informations-navette-des-cretes/

Choose for easy travels
Plan your itinerary by public transport (train, tram, bus, etc.), by bike, and on foot, with the following websites:
- www.fluo.eu to travel around the Grand Est region
- www.viamobigo.fr to travel around the Bourgogne Franche-Comté region

Here, the mountain comes to you...
Looking for a place that's easy to reach for your holiday? Welcome to the Vosges Mountains, where the trains (TGV, TER Grand Est, and TER Bourgogne-Franche-Comté) take you wherever you want. Are you coming from far away? Thanks to the motorway network, you get to our mountains from any direction: the A4, the A31/N57 (free of charge Luxembourg to Saint-Dié-des-Vosges or Epinal), the A35 (Strasbourg – Basel) and the A36 (from the south), the A4 to Saverne and Sarreguemines... In other words, all roads lead to the Vosges Mountains!
And if you come from even further away, take the plane to one of our nearby airports: Basel-Mulhouse-Freiburg, Strasbourg-Entzheim, and Lorraine Airport between Metz and Nancy, Baden Airpark between Karlsruhe and Baden-Baden.

MASSIF DES VOSGES
MONTAGNE BUISSONNIÈRE

DE

Lassen Sie Ihr Auto stehen und reisen Sie mit 100 % Natur
Von der eigenen Haustür in die Vogesen: entdecken Sie unsere schönsten Wanderrouten, die mit Bus oder Bahn erreichbar sind. So können Sie sich bequem hintransportieren lassen und unter Beachtung der Werte der Vogesen, also auf umweltfreundliche Art, Unvergessliches erleben, vom kleinen Spaziergang bis zur großen Wanderung.

Sicher unterwegs im Pendelbus!
Warten Sie nicht länger ... Die „Navette des Crêtes" im Sommer und die Winterbusse transportieren Sie hoch in die Berge, sodass Sie den Ausflug individuell genießen können, ohne sich um die Fortbewegung auf unseren verschlungenen Straßen sorgen zu müssen! So ein Pendelbus ist ein großes Plus!
Mehr zum Thema: www.massif-des-vosges.fr/informations-navette-des-cretes/

Für eine leichtere fortbewegung
Planen Sie Ihre Strecken mit den öffentlichen Verkehrsmitteln (Zug, Straßenbahn, Bus ...), dem Fahrrad oder zu Fuß mit Hilfe dieser Internetseiten:
- www.fluo.eu für Strecken in der Region Grand Est
- www.viamobigo.fr für Strecken in der Region Bourgogne-Franche-Comté

Hier kommen die Berge zu Ihnen ...
Sie wünschen sich ein leicht erreichbares Reiseziel für einen erholsamen Urlaub?
Willkommen in den Vogesen! Der TGV sowie die Regionalzüge TER Grand Est und TER Bourgogne-France Comté werden alle Ihre Erwartungen erfüllen.
Sie kommen von weiter her? Das Autobahnnetz sorgt für eine unkomplizierte Verkehrsanbindung: Die A4, die A31/N57 (kostenlos von Luxemburg nach Saint-Dié-des-Vosges oder Epinal), die A35 (Straßburg – Basel) und die A36 (aus südlicher Richtung), die A4 nach Saverne und die A4 nach Saargemünd alle Wege führen zu uns! Und wenn Sie von noch weiter her kommen, ist auch das Flugzeug eine Option, um in die Vogesen zu gelangen! Vier Flughäfen in der Nähe stehen Ihnen zur Verfügung: Basel-Mulhouse-Freiburg, Straßburg-Entzheim und Lorraine Airport zwischen Metz und Nancy, Baden Airpark zwischen Karlsruhe und Baden-Baden.

NL

Laat de auto staan voor een vakantie puur natuur
Reis naar hartje Vogezen en ontdek onze mooiste wandelingen, te bereiken met bus of trein. Beleef de mooiste avonturen, van een korte wandeling tot een lange trektocht zonder impact op de ongerepte bergen van de Vogezen, waar duurzaamheid voorop staat!

Reis veilig en pak de pendelbus!
Wacht niet langer... In de zomer neemt de Navette des Crêtes je mee naar de toppen van de bergen, in de winter is er ook een pendeldienst, zodat je zelf niet over de kronkelende bergwegen hoeft te rijden. Vergeet die nare berglus en pak de bus!
Meer informatie: www.massif-des-vosges.fr/informations-navette-des-cretes/

Handige reistips
Plan je reis met het openbaar vervoer (trein, tram, bus...), met de fiets of te voet, met behulp van deze websites:
- www.fluo.eu voor je reizen in de regio Grand Est
- www.viamobigo.fr voor je reizen in de regio Bourgogne Franche-Comté

De bergen komen naar je toe in de Vogezen...
Zoek je een goed bereikbare bestemming om lekker bij te tanken?
Welkom in de Vogezen, waar je met de trein (TGV, TER Grand Est en Bourgogne-Franche Comté) een heel eind komt.
Kom je van verder weg? Via de snelweg zijn er diverse opties: de A4, A31/N57 (gratis van Luxemburg tot Saint-Dié-des-Vosges of Epinal), de A35 (Straatsburg - Bazel) en A36 (vanuit het zuiden), de A4 tot aan Saverne en Sarreguemines, alle wegen leiden naar de Vogezen!
En als je van nog verder komt, is ook het vliegtuig een manier om de Vogezen te bereiken! Rond de Vogezen vind je vier luchthavens: Basel-Mulhouse-Freiburg, Straatsburg-Entzheim en Metz-Nancy-Lorraine, Baden Airpark tussen Karlsruhe en Baden-Baden.

VOUS RÊVEZ d'une petite balade tranquille en famille ?

Le Massif des Vosges a sélectionné pour vous des balades en famille de niveau facile, avec des distances et des dénivelés raisonnables, qui rendent les **promenades en montagne accessibles à tous !**

En poussette pour les plus petits, sous forme de jeu de piste pour les plus grands, retrouvez toutes nos propositions de balades sur ***https://www.massif-des-vosges.fr/les-balades-et-sentiers-ludiques/***

« Une ferme, une randonnée », ça vous tente ?

Que vous soyez plutôt balade apéritive ou balade digestive, ici vous pourrez vous régaler de plats généreux issus de nos fermes-auberges tout en gardant la ligne (ou presque !).

Retrouvez nos circuits « Une ferme, une randonnée », présentant de courtes balades au départ de chaque ferme-auberge à faire avant ou après le repas, sans difficulté particulière et dont la durée n'excède pas une à deux heures. Rendez-vous sur le site internet ***www.massif-des-vosges.fr***

EN

Fancy a peaceful little walk with the family?
We have handpicked some easy family walks for you, with reasonable distances and gradients, so that everyone can go for a walk in the Vosges Moutains!
You can take a stroller for the youngest, there are treasure hunts for the bigger kids, along with a host of other suggestions for walks on https://www.massif-des-vosges.fr/les balades-et-sentiers-ludiques/

"One farm, one hike", does that sound tempting to you?
Whether you prefer a stroll to whet your appetite or a walk to digest your lunch, this is a way to treat yourself to hearty dishes from our farm inns while still staying trim (or just about!). Discover our "One farm, one hike" trails, offering short walks that start out from each farm-inn, to enjoy before or after your meal. These easy routes take no more than one to two hours, making them perfect for all levels of hikers and trail runners.
Check out the website www.massif-des-vosges.fr

DE

Sie träumen von einem ruhigen kleinen Familienausflug?
Das Kollektiv Massif des Vosges hat eine Reihe von einfachen Ausflugsstrecken für die Familie ausgesucht, mit gemäßigten Entfernungen und Höhenunterschieden, die Gebirgswanderungen für alle zugänglich machen!
Ob kinderwagenfreundlich für die Kleinsten oder als Schnitzeljagd für die Größeren, alle unsere Ausflugsideen finden Sie auf der Seite https://www.massif-des-vosges.fr/les balades-et-sentiers-ludiques/

„Ein Bauernhof, eine Wanderung" – klingt das nicht toll?
Egal, ob Sie eher Aperitif- oder Digestifwanderer sind, hier können Sie bei großzügigen Gerichten unserer Landgasthöfe schlemmen und dabei so schlank bleiben wie zuvor (oder zumindest annähernd).
Entdecken Sie unsere Strecken „Ein Bauernhof, eine Wanderung", kurze Ausflüge mit einem Landgasthof als Startpunkt, in dem Sie vor oder nach der Wanderung einkehren können. Die Touren weisen keine besonderen Schwierigkeiten auf und dauern nicht länger als zwei Stunden.
Besuchen Sie die Internetseite www.massif-des-vosges.fr

NL

Op zoek naar een rustige gezinswandeling?
De Vogezen bieden je een aantal gemakkelijke gezinswandelingen, met gezinsvriendelijke afstanden en hoogteverschillen, zodat wandelen in de bergen toegankelijk blijft voor iedereen!
Met een wandelwagen voor de kleintjes, in de vorm van een speurtocht voor de grotere kinderen: bekijk onze wandeltips op https://www.massif-des-vosges.fr/lesbalades-et-sentiers-ludiques/

'Een boerderij, een wandeling', wat dacht je daarvan?
Of je nou liever voor of na de maaltijd wandelt, hier smul je in een ferme-auberge van een degelijke maaltijd zonder aan de lijn te denken.
Test de korte wandeltochtjes van 'Une ferme, une randonnée' (een boerderij, een wandeling) met korte wandelingen vanuit een boerderij, makkelijke wandelingen van 1 à 2 uur, ideaal om voor of na de maaltijd te doen.
Lees meer op www.massif-des-vosges.fr

LÉGENDE Legend / Zeichenerklärung / Legenda

- **Office de Tourisme** / Tourist Office / Fremdenverkehrsamt / VVV
- **Gare SNCF** / Train station / SNCF-Bahnhof / Treinstation
- **Aéroport international** International airport / Internationaler Flughafen / Internationale luchthaven
- **Col** / Mountain pass / Gebirgspass / Bergpas
- **Sommet** / Summit / Gipfel / Bergtop
- **Station de sports d'hiver ou site de ski de fond, raquettes et luge** (NEIGE STATION) Winter sports resort or cross-country skiing, snowshoeing, and sledding site / Wintersportort oder Gebiet für Langlauf, Schneeschuhwanderungen oder Schlitten / Wintersportgebied of gebied voor langlaufen, sneeuwschoenwandelen en sleeën
- **Site historique ou remarquable** / Historical or remarkable site / Historische oder bemerkenswerte Stätte / Historische of bijzondere plek
- **Château et fortification** / Castle and fortress / Burg-Festung / Kasteel en vesting
- **Musée, centre d'interprétation** / Museum, interpretation centre / Museum, Interpretationszentrum / Museum, interpretatiecentrum
- **Base VTT** / Mountain-biking centre / Mountainbike-Anlage / MTB centrum
- **Point d'intérêt naturel** Natural point of interest / Interessante Naturstätte / Natuurplek
- **Parc animalier, ferme pédagogique ou élevage** Wildlife park or farmyard / Tierpark oder Zucht / Dierenpark of fokkerij
- **Parc aventure** / Adventure park / Abenteuerpark / Avonturenpark
- **Parc de loisirs et d'attractions** Leisure and amusement park / Freizeitpark / Recreatie- of attractiepark
- **Golf** / Golf course / Golf / Golfbaan
- **Base nautique** / Watersports centre / Wassersportzentrum / Watersportcentrum
- **Plan d'eau, baignade** Lake or pond, swimming / Badesee / Meer, zwemwater
- **Station thermale** / Spa resort / Kurort / Kuuroord
- **Parc naturel régional** Regional natural park / Regionaler Naturpark / Regionaal natuurpark
- **Site classé UNESCO** UNESCO World Heritage Site / UNESCO-Weltkulturerbestätte / UNESCO-werelderfgoed
- **Petites Cités de Caractère®, Cités de Caractère Bourgogne - Franche-Comté** Charming town / Charaktervolle kleine Städte / Karaktervolle dorpen
- **Plus beaux détours de France** Most beautiful detours of France / Schönste Umwege Frankreichs / Mooiste Omwegen in Frankrijk
- **Plus beaux villages de France** Most beautiful villages of France / Schönste Dörfer Frankreichs / Mooiste Dorpen van Frankrijk
- **Station Verte** / Green resort / Grüne Ortschaft / Station Verte
- **Famille Plus** / Family-friendly / Familienfreundlich / Gezinsvriendelijk
- **Massif des Vosges en famille** / Massif des Vosges as a family / Die Vogesen mit der Familie / De Vogezen met het gezin
- **Circuit pédestre** / Walking trail / Wanderweg / Wandeltocht
- **Grande Randonnée GR®** Major hiking trail / Grosser Wanderweg / Langeafstandstocht
- **Grande Randonnée en boucle dont GR® de Pays** Major hike loop as part of the GR® de Pays (country-side hikes) / Großer Rundwanderweg einschließl. GR® de Pays / Lustocht inclusief GR® de Pays
- **Traversée du Massif des Vosges à pied** / TMV on foot / Vogesenüberquerung / TMV te voet
- **Traversée du Massif des Vosges à VTT** / TMV by mountain bike / Mountainbike-Vogesenüberquerung / TMV op de mountainbike
- **Véloroute et Voie Verte** / Cycle path and Greenway / Véloroute und Grüner Weg / Fietsroute en Voie Verte
- **Eurovélo** / Eurovélo / Eurovélo / Eurovélo
- **Route des Vins d'Alsace** / Alsace Wine Road / Straße der Weine aus dem Elsass / Wijnroute van de Elzas
- **Route des Crêtes, Route Joffre** / Crest Road, Joffre Route / Kammstrasse, Route Joffre / Bergkamroute, Joffre-route
  Fermeture de la route des crêtes une partie de l'année
  Crest road closes for part of the year / Die Kammstrasse ist einen Teil des Jahres gesperrt / De Bergkamroute is een deel van het jaar afgesloten

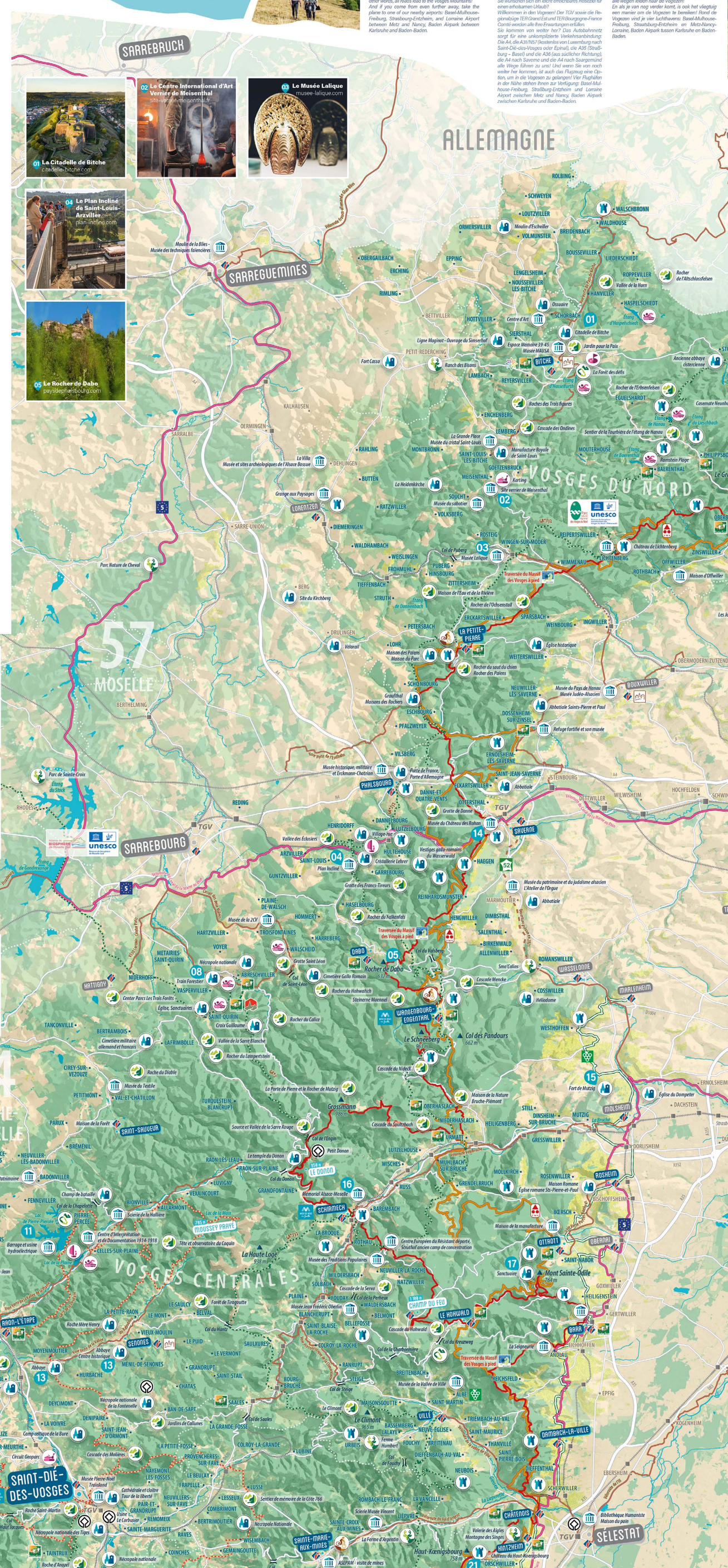

14 Le Château des Rohan
tourisme-saverne.fr

15 Le Fort de Mutzig
fort-mutzig.eu

16 Le Mémorial Alsace-Moselle
memorial-alsace-moselle.com

17 Le Mont Sainte-Odile
mont-sainte-odile.com

18 La Véloroute du Vignoble
alsacevelo.fr

19 La Grande Crête des Vosges
massif-des-vosges.fr

20 Le Parc Tellure - Mine d'Argent
tellure.fr

21 Le Haut-Koenigsbourg
haut-koenigsbourg.fr

Conception / © cartographie izatis.com

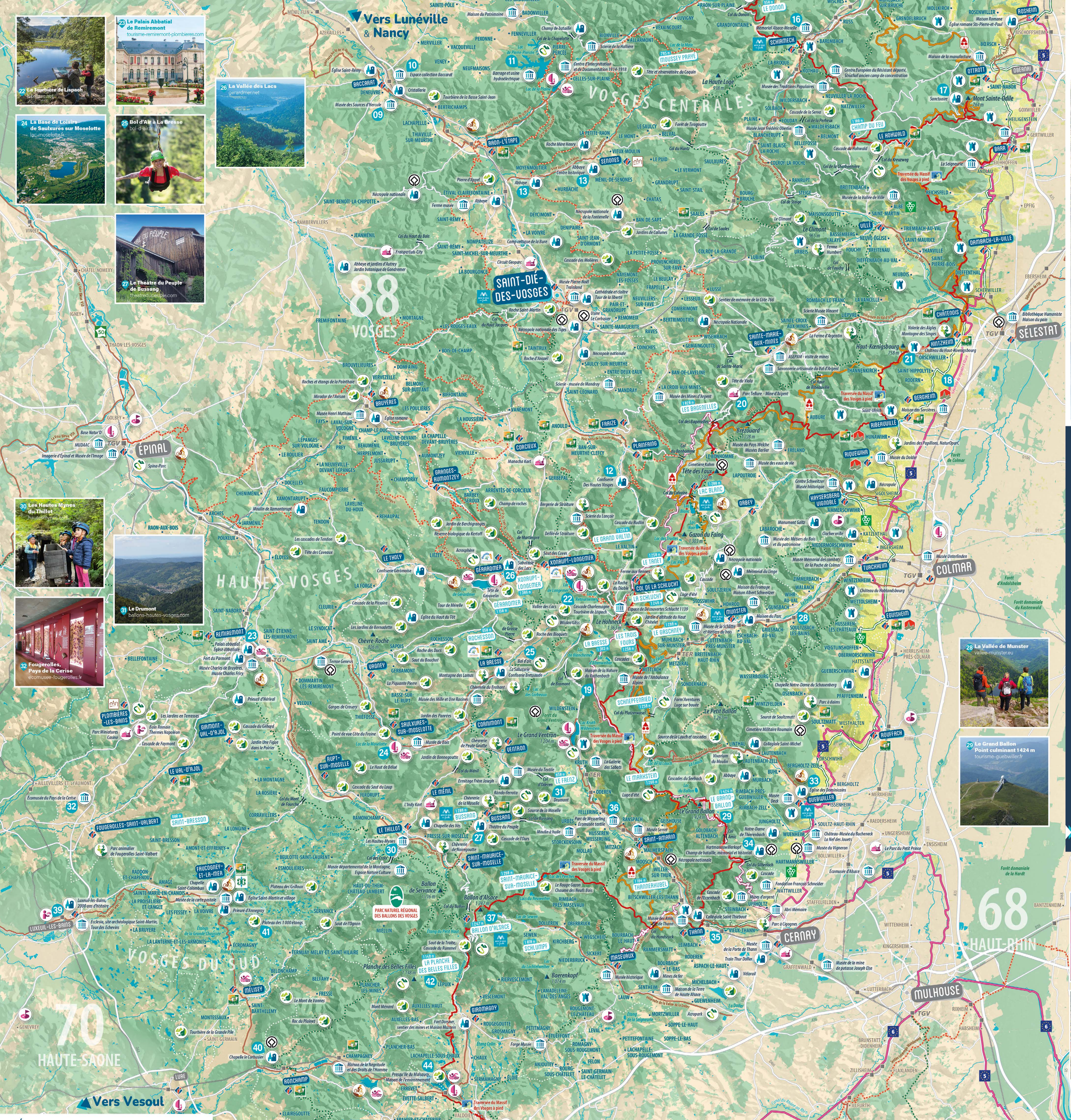



Évadez-vous et venez nous rencontrer !

Comment venir ?

www.massif-des-vosges.fr

Partagez vos meilleurs souvenirs AVEC #MASSIFDESVOSGES

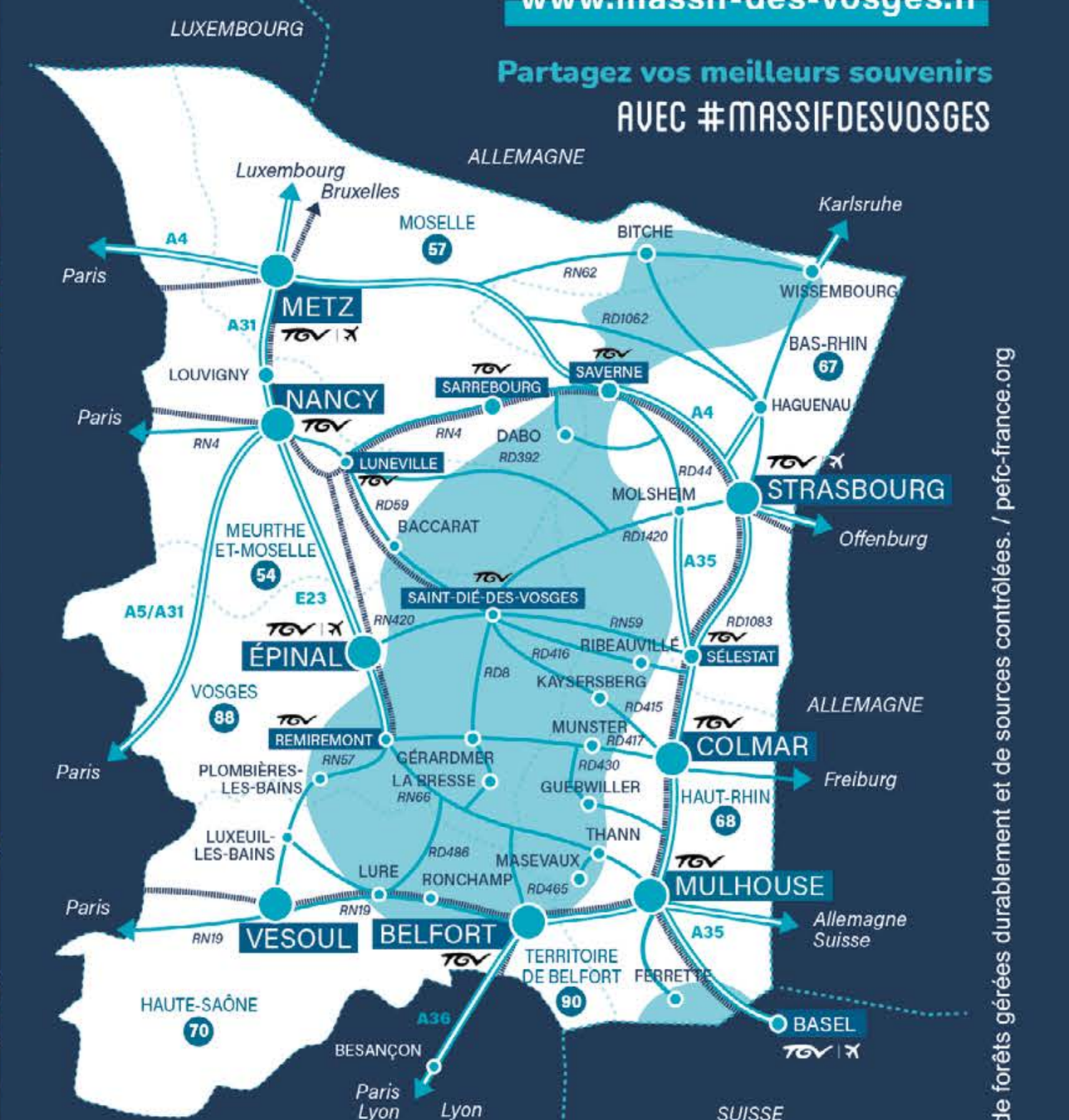

MASSIF DES VOSGES
MONTAGNE BUISSONNIÈRE

Crédits photos : L. Paumard photographe, MDT du Lunevillois, Syndicat des lacs, F. Clavier, G. Ramon, CIAV Meisenthal, P. Bucher, Fleckenstein - ADT, Mon week-end en Alsace - ADT, B. Salmanski - ADT, F. Zvardon - ADT, O. Kanstinger - ADT, European Union 2017 - EP ADT, T. Vuano - ADT, M. Coquard - Best Jobers, Infra - ADT, Lez Broz - Visit Alsace, AAA - Ill Prod - ADT, OTVA / Tellure - ADT, S. Josh - ADT, OT Saint-Amarin, J. Jeanpierre, M. Joly - BFC Tourisme, A. Doire - BFC Tourisme, R. Claudel /AONDH, C. Vasselet - BFC Tourisme, CD 88, M. Laurent, OT Gérardmer, OT Saint-Dié des Vosges, OT Remiremont-Plombière, CD88 - C. VOEGELE, CD88 - PM/Conseil, V. Schneider, CD88-JL, F. Lienhard, CD 90 - JL, V. Thiebaut, R. Stantina, Cup of Zi - ADT, T. Devard - MDV, OTVSA-CVSA - ADT, J. May - ART GE - ADT, T. HYTTE-Klip.fr - ADPSF - ADT.
Conception / © cartographie / rédaction / impression izatis.com
Édition 2024

Retrouvez-nous... SUR LES RÉSEAUX SOCIAUX

Financé par l'Union européenne

PEFC 10-31-1087 / Certifié PEFC / Cet imprimé est issu de forêts gérées durablement et de sources contrôlées. / pefc-france.org

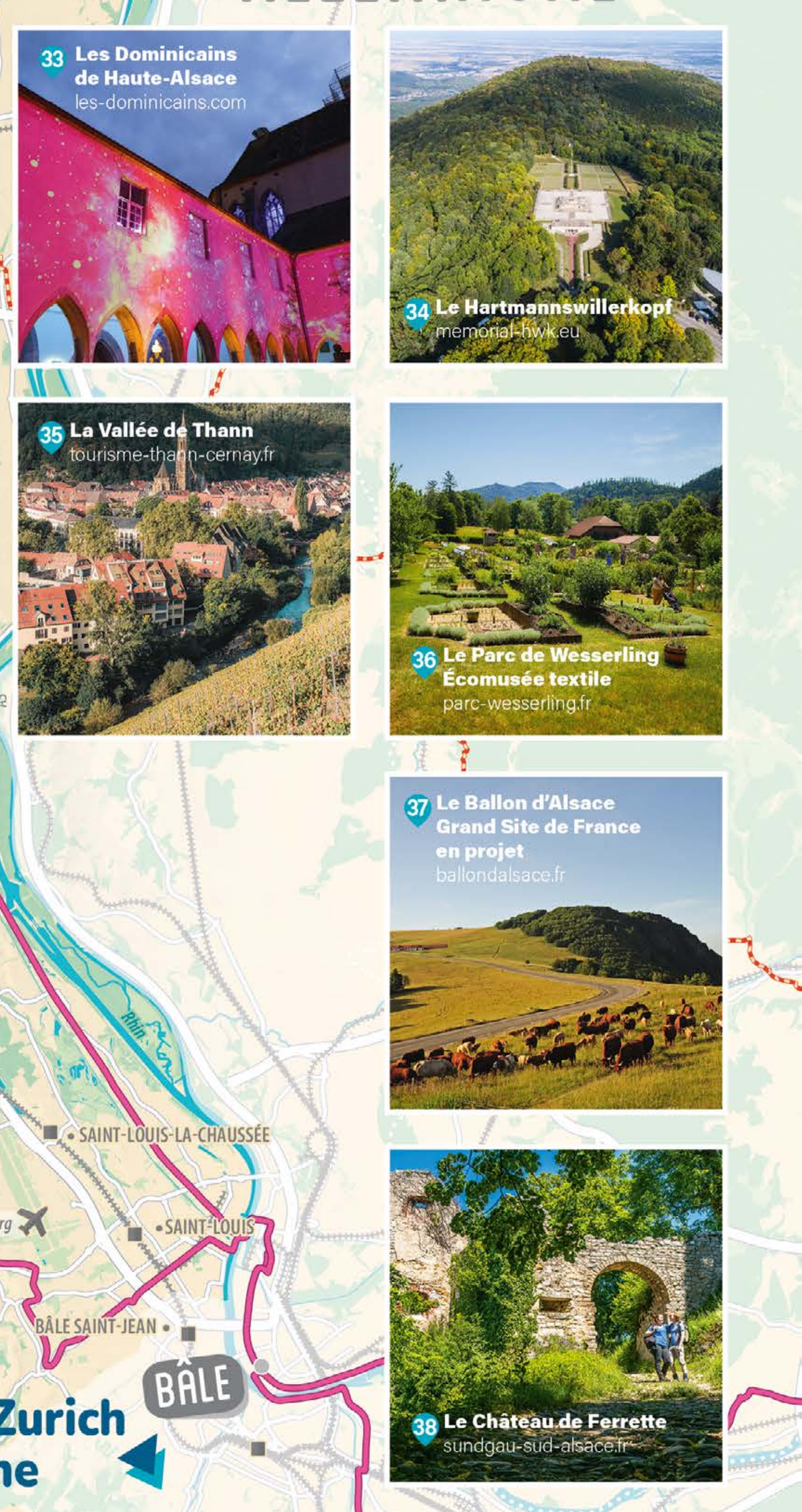

LÉGENDE Legend / Zeichenerklärung / Legenda

- **Office de Tourisme** / Tourist Office / Fremdenverkehrsamt / VVV
- **Gare SNCF** / Train station / SNCF-Bahnhof / Treinstation
- **Aéroport international** International airport / Internationaler Flughafen / Internationale luchthaven
- **Col** / Mountain pass / Gebirgspass / Bergpas
- **Sommet** / Summit / Gipfel / Bergtop
- **Station de sports d'hiver ou site de ski de fond, raquettes et luge** Winter sports resort or cross-country skiing, snowshoeing, and sledding site / Wintersportort oder Gebiet für Langlauf, Schneeschuhwanderungen oder Schlitten / Wintersportgebied of gebied voor langlaufen, sneeuwschoenwandelen en sleeën
- **Site historique ou remarquable** / Historical or remarkable site / Historische oder bemerkenswerte Stätte / Historische of bijzondere plek
- **Château et fortification** / Castle and fortress / Burg-Festung / Kasteel en vesting
- **Musée, centre d'interprétation** / Museum, interpretation centre / Museum, Interpretationszentrum / Museum, interpretatiecentrum
- **Base VTT** / Mountain-biking centre / Mountainbike-Anlage / MTB centrum
- **Point d'intérêt naturel** / Natural point of interest / Interessante Naturstätte / Natuurplek
- **Parc animalier, ferme pédagogique ou élevage** / Wildlife park or farmyard / Tierpark oder Zucht / Dierenpark of fokkerij
- **Parc aventure** / Adventure park / Abenteuerpark / Avonturenpark
- **Parc de loisirs et d'attractions** / Leisure and amusement park / Freizeitpark / Recreatie- of attractiepark
- **Golf** / Golf course / Golf / Golfbaan
- **Base nautique** / Watersports centre / Wassersportzentrum / Watersportcentrum
- **Plan d'eau, baignade** / Lake or pond, swimming / Badesee / Meer, zwemwater
- **Station thermale** / Spa resort / Kurort / Kuuroord
- **Parc naturel régional** / Regional natural park / Regionaler Naturpark / Regionaal natuurpark
- **Site classé UNESCO** UNESCO World Heritage Site / UNESCO-Weltkulturerbestätte / UNESCO-werelderfgoed
- **Petites Cités de Caractère®, Cités de Caractère Bourgogne - Franche-Comté** Charming town / Charaktervolle kleine Städte / Karaktervolle dorpen
- **Plus beaux détours de France** Most beautiful detours of France / Schönste Umwege Frankreichs / Mooiste Omwegen in Frankrijk
- **Plus beaux villages de France** Most beautiful villages of France / Schönste Dörfer Frankreichs / Mooiste Dorpen van Frankrijk
- **Station Verte** / Green resort / Grüne Ortschaft / Station Verte
- **Famille Plus** / Family-friendly / Familienfreundlich / Gezinsvriendelijk
- **Massif des Vosges en famille** / Massif des Vosges as a family / Die Vogesen mit der Familie / De Vogezen met het gezin
- **Circuit pédestre** / Walking trail / Wanderweg / Wandeltocht
- **Grande Randonnée GR®** Major hiking trail / Grosser Wanderweg / Langeafstandstocht
- **Grande Randonnée en boucle dont GR® de Pays** Major hike loop as part of the GR® de Pays (country-side hikes) / Großer Rundwanderweg einschließl. GR® de Pays / Lustocht inclusief GR® de Pays
- **Traversée du Massif des Vosges à pied** / TMV on foot / Vogesenüberquerung / TMV te voet
- **Traversée du Massif des Vosges à VTT** / TMV by mountain bike / Mountainbike-Vogesenüberquerung / TMV op de mountainbike
- **Véloroute et Voie Verte** / Cycle path and Greenway / Véloroute und Grüner Weg / Fietsroute en Voie Verte
- **Eurovélo** / Eurovélo / Eurovélo / Eurovélo
- **Route des Vins d'Alsace** / Alsace Wine Road / Straße der Weine aus dem Elsass / Wijnroute van de Elzas
- **Route des Crêtes, Route Joffre** / Crest Road, Joffre Route / Kammstrasse, Route Joffre / Bergkamroute, Joffre-route
  Fermeture de la route des crêtes une partie de l'année
  Crest road closes for part of the year / Die Kammstrasse ist einen Teil des Jahres gesperrt / De Bergkamroute is een deel van het jaar afgesloten

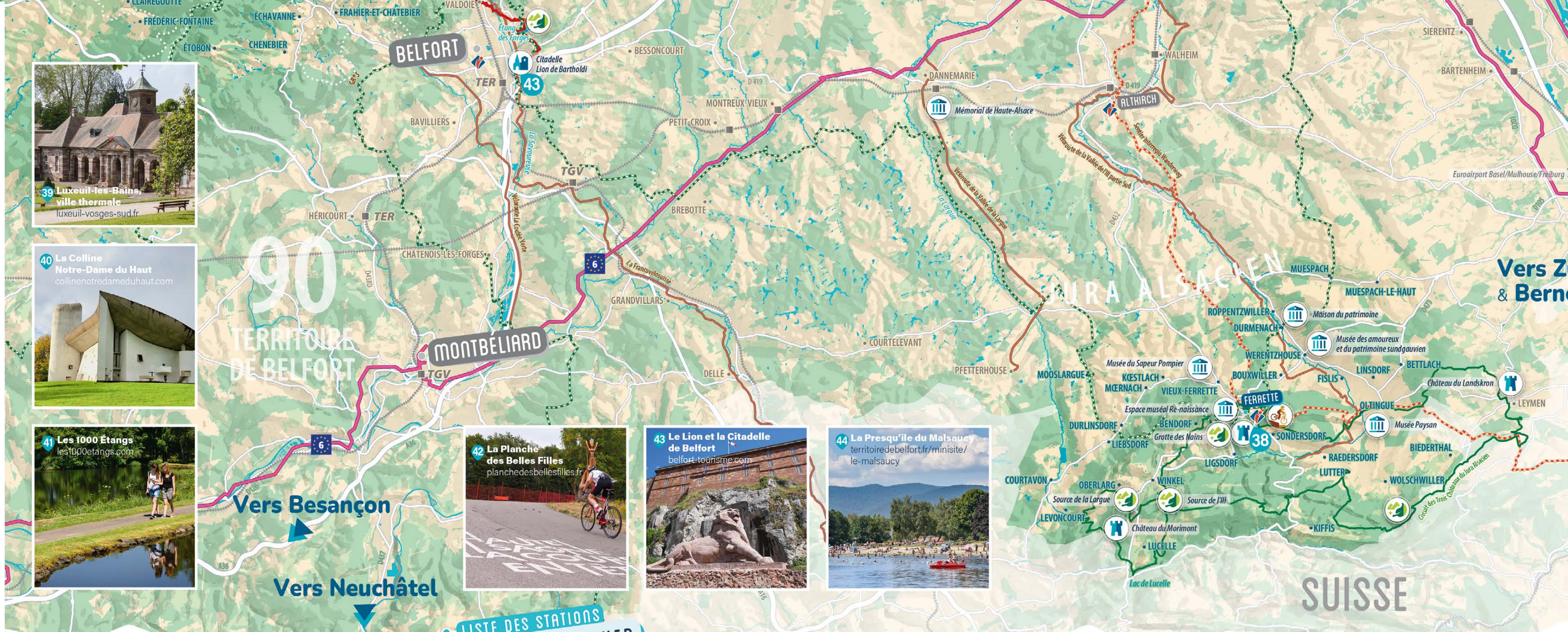

LES OFFICES DE TOURISME

HAUTES VOSGES POUR EN SAVOIR PLUS

LES VOSGES CENTRALES POUR EN SAVOIR PLUS

LES VOSGES DU NORD POUR EN SAVOIR PLUS

LES VOSGES DU SUD POUR EN SAVOIR PLUS

LISTE DES STATIONS DE SPORTS D'HIVER

	DEP	ALTITUDE MIN/MAX	DOMAINE ALPIN	DOMAINE NORDIQUE	ENNEIGEURS	PISTE DE LUGE	SENTIER RAQUETTE	JARDIN D'ENFANTS	SITE INTERNET
BAGENELLES	68	875 - 1 080	3 pistes	44 km	-	3	✓	-	www.valdargent-tourisme.fr
BALLON D'ALSACE*	90	900 - 1 247	16 pistes	22 km	5	2	✓	✓	https://www.ballondalsace.fr/
BAN-SUR-MEURTHE - CLEFCY - LE GRAND VALTIN VIMBAR	88	850 - 930	-	-	-	1	✓	-	www.grandvaltin.fr
BUSSANG - LARCENAIRE*	88	850 - 1 000	8 pistes	40 km	41	1	✓	✓	www.larcenaire.fr
CHAMP DU FEU*	67	885 - 1 100	13 pistes	90 km	-	4 (dont 1 dispo 4 saisons)	✓	✓	www.lechampdufeu.com
DONON	67	730 - 950	-	35,5 km	-	-	✓	-	www.valleedelabruche.fr
FRENZ	68	770 - 800	2 pistes	-	-	1	✓	-	www.lefrenz.free.fr
GASCHNEY	68	990 - 1 290	7 pistes	-	-	1	✓	-	www.gaschney360.fr
GÉRARDMER - LA MAUSELAINE*	88	750 - 1 150	21 pistes	30 km	176	2	✓	✓	www.gerardmer-ski.com
GRAND BALLON	68	1 020 - 1 340	9 pistes	40 km	2	-	✓	-	www.grand-ballon.net
LA BRESSE - BRABANT	88	900 - 1080	8 pistes	-	18	1	✓	✓	www.labresse-brabant.com
LA BRESSE HOHNECK*	88	900 - 1 363	33 pistes	50 km	300	1	✓	✓	http://labresse.labellemontagne.com
LA BRESSE - LISPACH*	88	910 - 1 120	8 pistes	50 km	15	2	✓	✓	www.lispach.com
LA BRESSE - LA SCHLUCHT	88	1 139 - 1 246	2 pistes	15 km	2	1	✓	-	http://laschlucht.labellemontagne.com
LAC BLANC*	88	860 - 1 200	13 pistes	66 km	153	2	✓	✓	www.lac-blanc.com
MARKSTEIN*	68	1 020 - 1 268	13 pistes	40 km	64	1	✓	✓	www.lemarkstein.net
MOUSSEY - SITE DE DONON/PRAYÉ	88	633 - 799	-	70 km	-	-	✓	-	www.paysdesabbayes.com
PLANCHE-DES-BELLES-FILLES	70	979 - 1 148	6 pistes	25 km	-	1	✓	✓	https://planchedesbellesfilles.fr
ROCHESSON	88	600 - 640	1 pistes	-	-	1	✓	-	www.labresse.net
SAINT BRESSON	70	750 - 800	-	15 km	-	-	✓	-	www.les1000etangs.com
SAINT-MAURICE SUR MOSELLE*	88	1 000 - 1 200	11 pistes	21 km	52	1	✓	✓	www.rouge-gazon.fr
SCHLUMPF	68	675 - 1 010	2 pistes	-	-	-	-	-	www.dolleren-ski.fr
SCHNEPFENRIED*	68	1 010 - 1 260	17 pistes	7 km + parcours raquettes	38	2	✓	✓	www.leschnepf.com
TANET	68	990 - 1 290	7 pistes	-	-	1	✓	-	www.letanet.fr
THANNER HUBEL	68	950 - 1 184	1 pistes	-	-	-	-	-	www.scvt.thannski.com
TROIS FOURS	68	1 220 - 1 250	-	13 km	54	oui	✓	✓	www.vallee-munster.eu/fr
VENTRON*	88	870 - 1 150	fermé	16 km	-	-	✓	-	https://ventron.fr/
XONRUPT LONGEMER - LE POLI	88	800 - 1 000	4 pistes	15 km	-	1	✓	-	http://domaineskiabledupolixonrupt.jimdo.com

*Stations engagées dans la démarche de qualification « Massif des Vosges en famille ».

PROGRAMME Quiétude attitude SAUVEGARDE RESPONSABLE

LA NATURE vous veut du bien, respectez-la !

Si vous séjournez dans le Massif des Vosges, c'est que vous appréciez sa beauté naturelle et vous avez raison, quoi de plus merveilleux ?! Alors, on compte sur vous pour en prendre soin !

Territoire pionnier dans la mise en œuvre du programme « **Quiétude Attitude** », le Massif des Vosges s'engage à sauvegarder sa faune et sa flore, si riches et pourtant si vulnérables.

Retrouvez sur notre site internet les bonnes pratiques à adopter pour profiter pleinement, tout en préservant l'environnement et la biodiversité. Respecter, c'est protéger ! **Soyez responsables de vos gestes, la nature est notre plus grande alliée !**

EN

Nature takes care of you, so treat nature well too!
If you've chosen for a stay in the Vosges Mountains, then must be sensitive to the beauty of nature, and you're right, what could be more wonderful? So, we count on you to take care of it!
Forging new ground with the "Quiétude, Attitude" programme, the Vosges Mountains commit to preserving their rich yet vulnerable wildlife and flora.
Visit our website and find out about the best attitudes to adopt so that you can fully enjoy your time here while protecting the environment and biodiversity. Respecting means protecting!
Take responsibility for your actions, nature is our greatest ally!

DE

Die Natur ist gut zu Ihnen, also seien Sie auch gut zu ihr!
Wenn Sie in den Vogesen weilen, dann tun Sie das sicher wegen der Schönheit der Natur. Da haben Sie auch recht, denn was gibt es Wundervolleres?! Also zählen wir darauf, dass Sie achtsam mit ihr umgehen!
Als Vorreiterin bei der Umsetzung des Programms „Quiétude Attitude" engagiert sich die Marke Massif des Vosges für den Schutz der so reichen und zugleich so verwundbaren Flora und Fauna der Vogesen.
Auf unserer Internetseite finden Sie die richtigen Verhaltensweisen, um die Natur unter Berücksichtigung der Umwelt und der Artenvielfalt in vollen Zügen genießen zu können. Respektieren heißt schützen!
Verhalten Sie sich umweltfreundlich, die Natur ist unsere wichtigste Verbündete!

NL

De natuur is goed voor je, dus wees ook goed voor haar!
Als je naar de Vogezen reist, is dat vast omdat je de natuur zo mooi vindt. Laten we eerlijk zijn, wat is er nou mooier dan onze bergen?! Dus, kunnen we op je rekenen om er goed mee om te gaan?
Het berggebied heeft het programma 'Quiétude Attitude' (bewaar de rust) opgezet, om de rijke maar o zo kwetsbare flora en fauna te beschermen.
Lees op onze website de beste tips om volop te genieten van de natuur, zonder het milieu en de biodiversiteit te verstoren. Respecteer en bescherm!
Houd je aan de regels, want de natuur is je grootste bondgenoot!